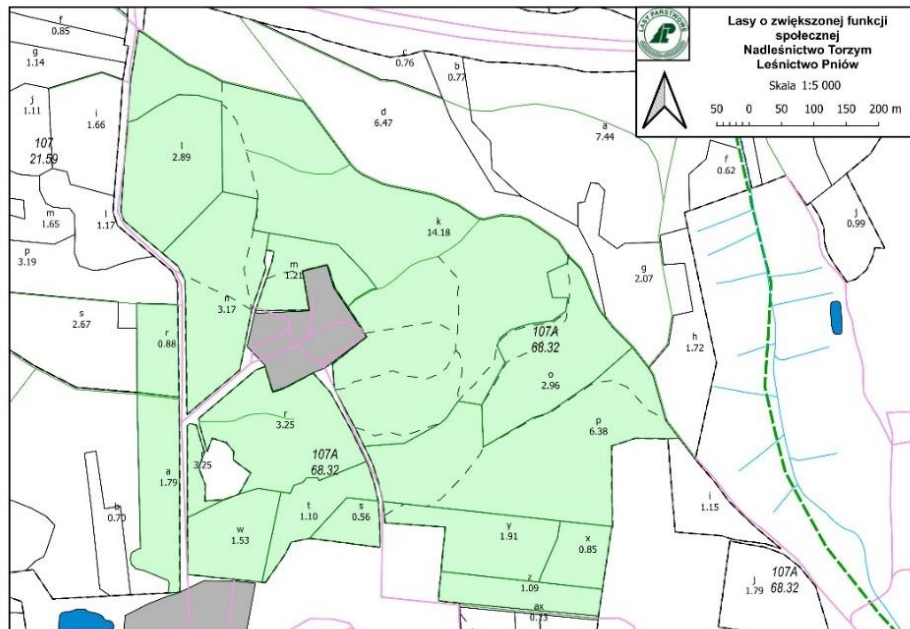


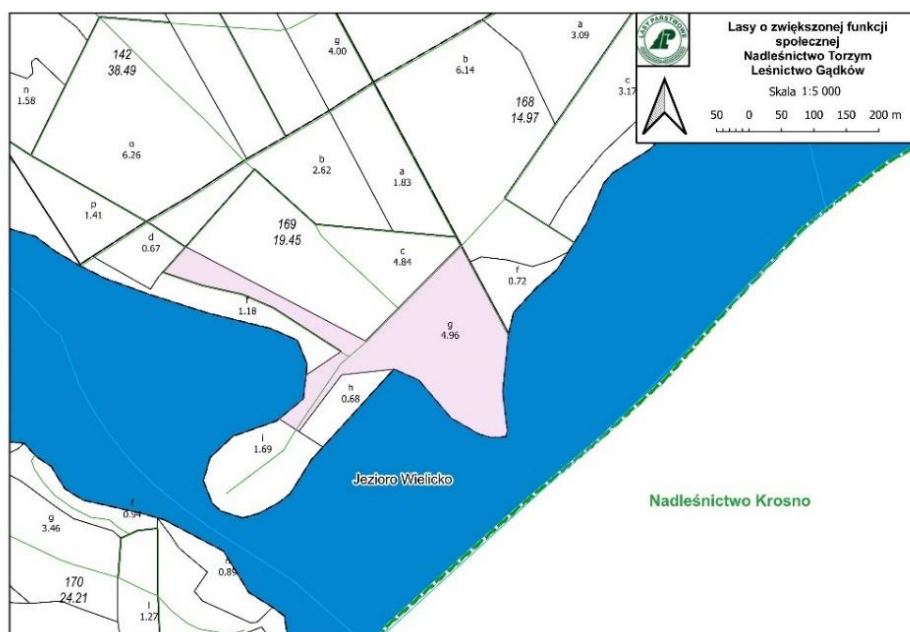
Lasy o zwiększonej funkcji społecznej HCVF 6.1 (docelowo: gospodarstwo lasów oddziaływania społecznego) zajmują powierzchnię 43,75 ha i zlokalizowane są:

- Leśnictwo Pniów: 107-r; 107A-k, 107A-l; 107A-m; 107A-n; 107A-o; 107A-p; 107A-r; 107A-s; 107A-t; 107A-w; 107A-x; 107A-y; 107A-z; 111-a.

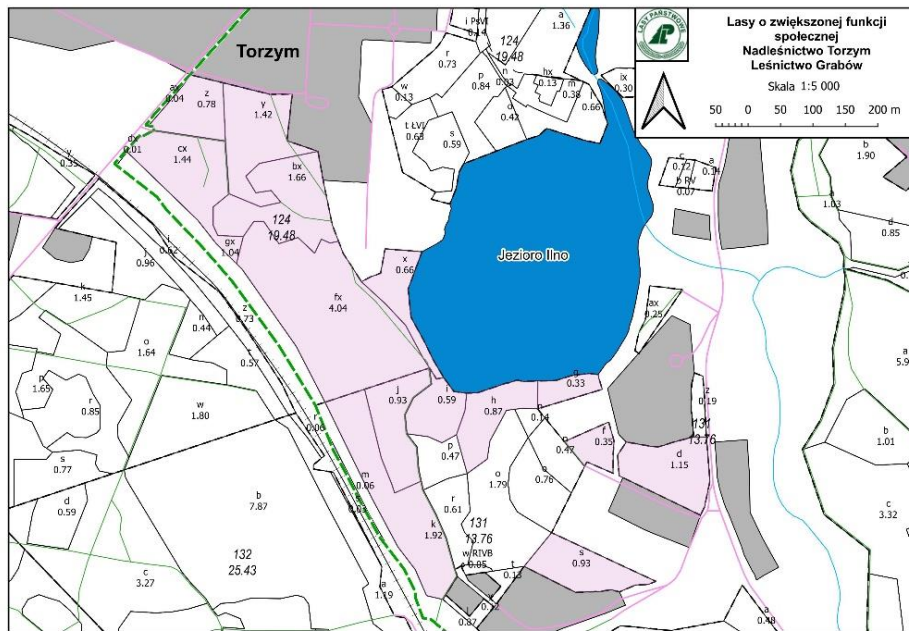


Zaproponowano również uznanie poniższych drzewostanów o powierzchni 31,11 ha za lasy o zwiększonej funkcji społecznej HCVF 6.1 (docelowo: gospodarstwo lasów oddziaływania społecznego):

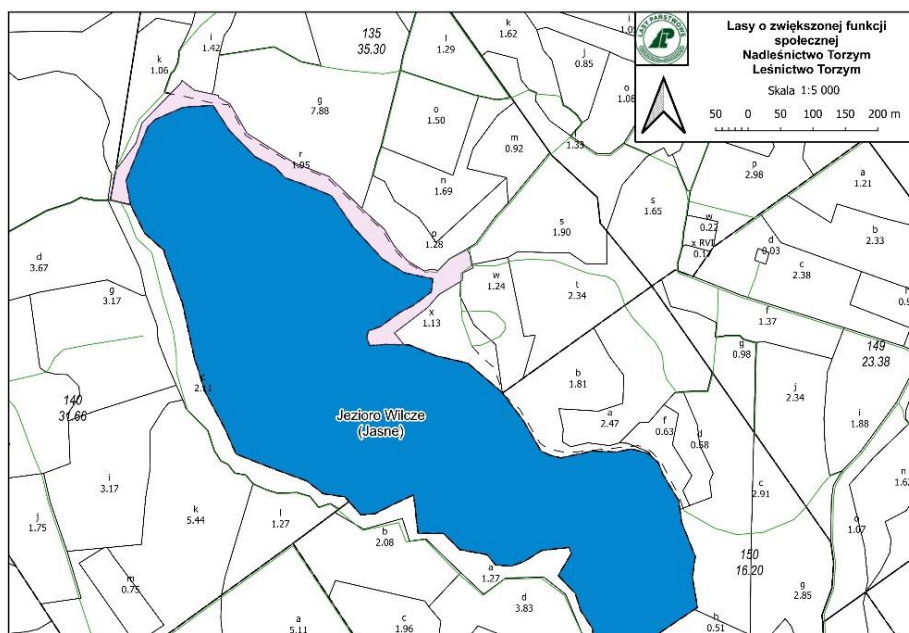
- Leśnictwo Gądków: 169g;



- Leśnictwo Grabów: 124x; 124y; 124z; 124bx; 124cx; 124fx; 131d; 131f; 131g; 131h; 131i; 131j; 131k; 131s;



- Leśnictwo Torzym: 135r;



- Leśnictwo Mierczany: 203b; 203c; 203n

